## 0+030

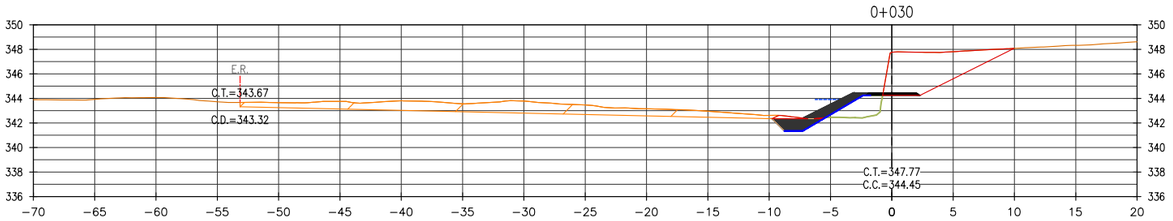


| | |
|---|---|
| CORTE | 23.28 (m2) |
| RELL. ESTRUC. | 5.19 (m2) |
| CORONA | 0.86 (m2) |
| ENR. TALUD | 3.14 (m2) |
| ENR. UÑA | 2.85 (m2) |
| EXC. UÑA | 2.85 (m2) |
| DESCOLM. | 26.79 (m2) |
| GEOTEXTIL | 0.08 ( * ) |

## 0+020

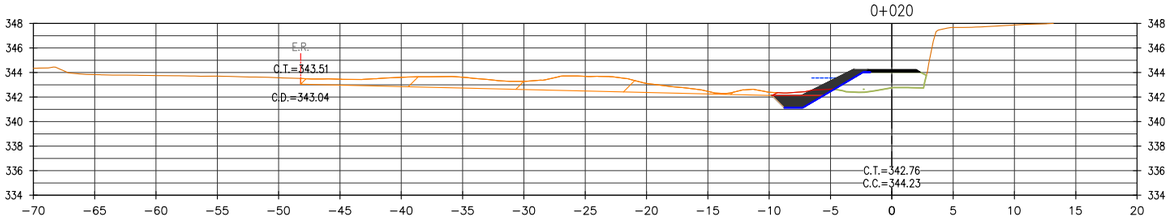


| | |
|---|---|
| CORTE | 1.44 (m2) |
| RELL. ESTRUC. | 8.89 (m2) |
| CORONA | 0.86 (m2) |
| ENR. TALUD | 3.14 (m2) |
| ENR. UÑA | 2.85 (m2) |
| EXC. UÑA | 2.85 (m2) |
| DESCOLM. | 26.71 (m2) |
| GEOTEXTIL | 0.08 ( * ) |

## 0+015

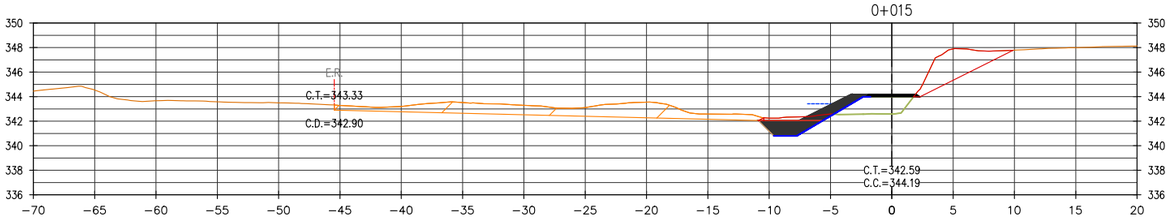


| | |
|---|---|
| CORTE | 13.50 (m2) |
| RELL. ESTRUC. | 6.75 (m2) |
| CORONA | 0.86 (m2) |
| ENR. TALUD | 3.53 (m2) |
| ENR. UÑA | 4.45 (m2) |
| EXC. UÑA | 4.45 (m2) |
| DESCOLM. | 24.54 (m2) |
| GEOTEXTIL | 0.08 ( * ) |

## 0+010

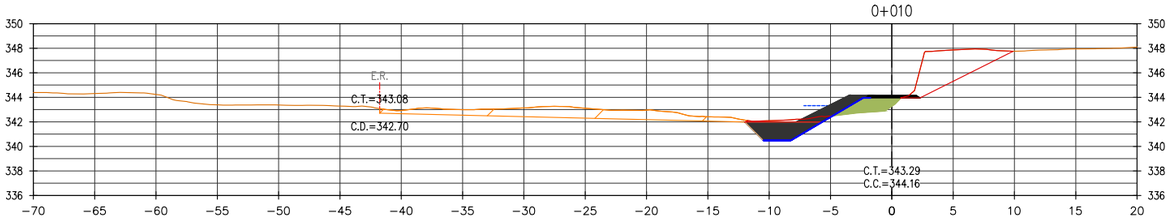


| | |
|---|---|
| CORTE | 16.97 (m2) |
| RELL. ESTRUC. | 4.16 (m2) |
| CORONA | 0.86 (m2) |
| ENR. TALUD | 3.93 (m2) |
| ENR. UÑA | 6.41 (m2) |
| EXC. UÑA | 6.41 (m2) |
| DESCOLM. | 17.34 (m2) |
| GEOTEXTIL | 0.09 ( * ) |

## 0+005

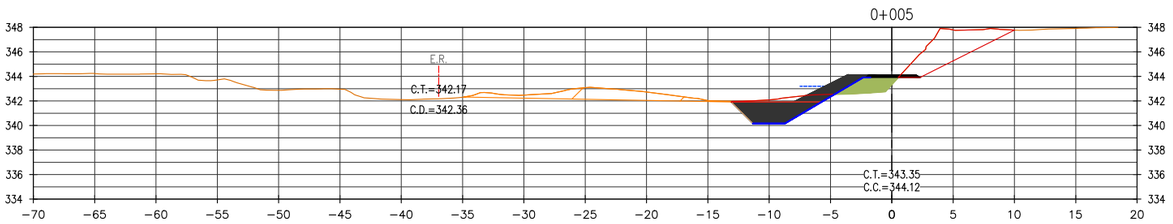


| | |
|---|---|
| CORTE | 17.55 (m2) |
| RELL. ESTRUC. | 4.32 (m2) |
| CORONA | 0.86 (m2) |
| ENR. TALUD | 4.34 (m2) |
| ENR. UÑA | 8.73 (m2) |
| EXC. UÑA | 8.73 (m2) |
| DESCOLM. | 10.35 (m2) |
| GEOTEXTIL | 0.10 ( * ) |

## 0+000

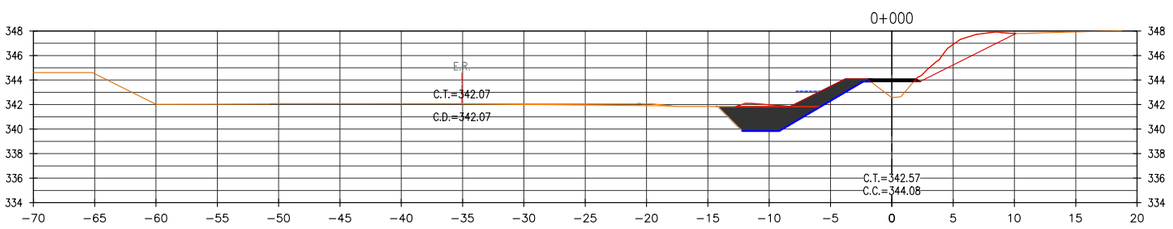


| | |
|---|---|
| CORTE | 14.25 (m2) |
| RELL. ESTRUC. | 0.00 (m2) |
| CORONA | 0.86 (m2) |
| ENR. TALUD | 4.77 (m2) |
| ENR. UÑA | 11.40 (m2) |
| EXC. UÑA | 11.40 (m2) |
| DESCOLM. | 1.31 (m2) |
| GEOTEXTIL | 0.11 ( * ) |

REFERENCIAS:
VER PLANO 400195-OHL001-651-XX-DR-CV-000031 (PLANTA Y PERFIL LONGITUDINAL)
VER PLANO 400195-OHL001-651-XX-DR-CV-000004 (SECCIONES TÍPICAS)

### NOTAS

- C.T.= COTA TERRENO
- C.C.= COTA CORONA
- LISTADO DE MEDICIONES EN SUSTENTO DE METRADOS
- EL VALOR EXPRESADO DE GEOTEXTIL SE DEBE DIVIDIR ENTRE 0.01 PARA HALLAR EL METRADO EN m.

### LEYENDA DE MATERIALES

| | | |
|---|---|---|
| CORTE | ENROCADO | TERRENO NATURAL |
| RELLENO | EXC. UÑA | GEOTEXTIL |
| CORONA | DESCOLMATACIÓN | |

RECONSTRUCCIÓN CON CAMBIOS
REVISIÓN DE DOCUMENTOS TÉCNICOS
- A- ACEPTADO
- B- ACEPTADO CON COMENTARIOS
- C- RECHAZADO

FIRMA FECHA

UBICACIÓN

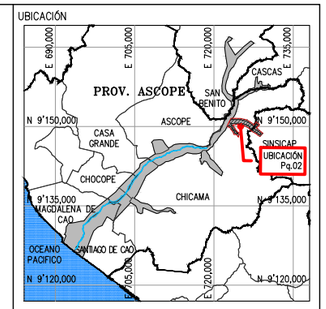


ESCALA GRAFICA
0 2.5 5.0 7.5 10.0 12.5m
1:250–A1 1:500–A3

LEYENDA
SISTEMA DE PROYECCIÓN:
UNIVERSAL TRANSVERSAL MERCATOR (UTM) , ZONA 17 SUR
DATUM : SISTEMA GEODESICO MUNDIAL (WGS 84)
FUENTE : EQUIPO TÉCNICO

| REV Nº | FECHA | DESCRIPCION DE LA REVISION | REV. | DIR. |
|---|---|---|---|---|
| . | . | . | . | . |
| . | . | . | . | . |
| . | . | . | . | . |
| . | . | . | . | . |
| R00 | 08.2023 | EMITIDO REV. Y COMENTARIO | J.O. | R.E. |

| | FECHA | FIRMA |
|---|---|---|
| DISEÑO : ALBERTO PRIETO | 15.08.2023 | Alberto Prieto T. Ing. Caminos, Canales y Puertos CIP 2791.T |
| DIBUJO : ROGER ROSILLO | 15.08.2023 | Roger Rosillo L. Tecnico CAD |
| REVISION : ALBERTO PRIETO | 15.08.2023 | Alberto Prieto T. Ing. Caminos, Canales y Puertos CIP 2791.T |
| APROBACION : ING. JOSE LUIS OBLITAS | 15.08.2023 | |
| DIRECTOR DE PROYECTO : ING. RICARDO A. ECHEGARAY N. | 15.08.2023 | |

OHLA Perú
inypsa
PERÚ Presidencia del Consejo de Ministros
RECONSTRUCCIÓN CON CAMBIOS

SOLUCIONES INTEGRALES
ENTREGA DE LAS DEFENSAS
RIBEREÑAS RÍO CHICAMA
Y RÍO VIRÚ (PAQUETE 9R-06)
PROYECTO 4 - CUI 2509625

**PAQUETE 02 - QUEBRADA PAMPA HERMOSA QUIRRIPANO / PAMPAS DE JAGUEY**

PLANO
DIQUE Q-DE-I-1
SECCIONES TRANSVERSALES
1 DE 7

ESPECIALIDAD :
CIVIL

USO :
651-DIQUES TRANSVERSALES-2

ZONA :
CHICAMA-ASCOPE-LA LIBERTAD

| ESCALA : | FECHA : | REV : |
|---|---|---|
| INDICADA | 15.08.2023 | R00 |

CODIGO DEL PLANO :
400195-OHL001-651-XX-DR-CV-000032